



# До проблеми формування реєстру пам'яток культурної спадщини

З досвіду ГО “Вікімедіа Україна”

# Вікі любить пам'ятки...

- Це - фотоконкурс пам'яток культурної спадщини всього світу, мета якого — зібрати фотографії всіх пам'яток культурної спадщини світу і розмістити їх на Вікісховищі, що дасть змогу проілюструвати статті Вікіпедії.
- В Україні конкурс проводить ГО “Вікімедіа Україна”



# 3 історії фотоконкурсу

2010

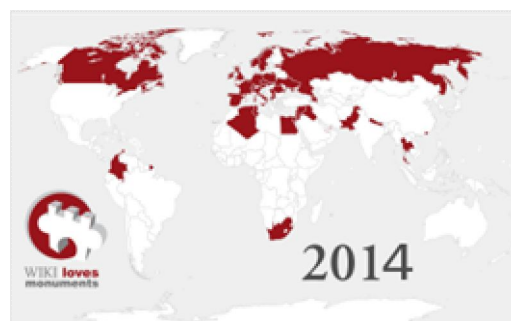


Нідерланди







2011


18 країн



# ЯК МИ ФОРМУЄМО СПИСКИ ПАМ'ЯТОК...

ua	uk	44-101-9001	Меморіальний комплекс «Гостра Могила»					<a href="https://uk.wikipedia.org/w/index.php?title=Бікінедія:Бікі_любить_пам'ятки/Луганська_область/Луганськ&amp;redirect=no&amp;useskin=monobook&amp;oldid=15029155">https://uk.wikipedia.org/w/index.php?title=Бікінедія:Бікі_любить_пам'ятки/Луганська_область/Луганськ&amp;redirect=no&amp;useskin=monobook&amp;oldid=15029155</a>	2015-03-04 04:30:33
ua	uk	71-240-0013	Могила двічі Героя Соціалістичної Праці В.І. Дубковецького					<a href="https://uk.wikipedia.org/w/index.php?title=Бікінедія:Бікі_любить_пам'ятки/Черкаська_область/Тальнівський_район&amp;redirect=no&amp;useskin=monobook&amp;oldid=15610434">https://uk.wikipedia.org/w/index.php?title=Бікінедія:Бікі_любить_пам'ятки/Черкаська_область/Тальнівський_район&amp;redirect=no&amp;useskin=monobook&amp;oldid=15610434</a>	2015-03-04 04:30:33
ua	uk	71-240-0014	Бюст двічі Героя Соціалістичної Праці Ф.І. Дубковецького					<a href="https://uk.wikipedia.org/w/index.php?title=Бікінедія:Бікі_любить_пам'ятки/Черкаська_область/Тальнівський_район&amp;redirect=no&amp;useskin=monobook&amp;oldid=15610434">https://uk.wikipedia.org/w/index.php?title=Бікінедія:Бікі_любить_пам'ятки/Черкаська_область/Тальнівський_район&amp;redirect=no&amp;useskin=monobook&amp;oldid=15610434</a>	2015-03-04 04:30:33
ua	uk	71-254-0028	Братська могила мирних жителів, розстріляних німецькими окупантами в роки ВВВ					<a href="https://uk.wikipedia.org/w/index.php?title=Бікінедія:Бікі_любить_пам'ятки/Черкаська_область/Чигиринський_район&amp;redirect=no&amp;useskin=monobook&amp;oldid=15610444">https://uk.wikipedia.org/w/index.php?title=Бікінедія:Бікі_любить_пам'ятки/Черкаська_область/Чигиринський_район&amp;redirect=no&amp;useskin=monobook&amp;oldid=15610444</a>	2015-03-04 04:30:33
ua	uk	53-254-0024	Братська могила радянських воїнів, жертв фашизму					<a href="https://uk.wikipedia.org/w/index.php?title=Бікінедія:Бікі_любить_пам'ятки/Полтавська_область/Чутівський_район&amp;redirect=no&amp;useskin=monobook&amp;oldid=14988010">https://uk.wikipedia.org/w/index.php?title=Бікінедія:Бікі_любить_пам'ятки/Полтавська_область/Чутівський_район&amp;redirect=no&amp;useskin=monobook&amp;oldid=14988010</a>	2015-03-04 04:30:33
ua	uk	46-218-0129	Пам'ятник «Руська трійця»					<a href="https://uk.wikipedia.org/w/index.php?title=Бікінедія:Бікі_любить_пам'ятки/Львівська_область/Золочівський_район&amp;redirect=no&amp;useskin=monobook&amp;oldid=15610338">https://uk.wikipedia.org/w/index.php?title=Бікінедія:Бікі_любить_пам'ятки/Львівська_область/Золочівський_район&amp;redirect=no&amp;useskin=monobook&amp;oldid=15610338</a>	2015-03-04 04:30:33
ua	uk	99-999-9999	Бікі любить пам'ятки					<a href="https://uk.wikipedia.org/w/index.php?title=Бікінедія:Бікі_любить_пам'ятки/Завантажувач&amp;redirect=no&amp;useskin=monobook&amp;oldid=14870068">https://uk.wikipedia.org/w/index.php?title=Бікінедія:Бікі_любить_пам'ятки/Завантажувач&amp;redirect=no&amp;useskin=monobook&amp;oldid=14870068</a>	2015-03-04 04:30:33
ua	uk	74-255-0180	Пам'ятний знак жертвам сталінських репресій 30-40рр., поч. 50-х рр. XX ст.	1051 км автотраси Одеса-С-Петербург, на відділку Чернігів-Гомель урочище «Халаявинське»				<a href="https://uk.wikipedia.org/w/index.php?title=Бікінедія:Бікі_любить_пам'ятки/Чернівецька_область/Чернівецький_район&amp;redirect=no&amp;useskin=monobook&amp;oldid=15610354">https://uk.wikipedia.org/w/index.php?title=Бікінедія:Бікі_любить_пам'ятки/Чернівецька_область/Чернівецький_район&amp;redirect=no&amp;useskin=monobook&amp;oldid=15610354</a>	2015-03-04 04:30:33
ua	uk	35-208-0052	Міський ринок	вул. Комсомольська, 142				<a href="https://uk.wikipedia.org/w/index.php?title=Бікінедія:Бікі_любить_пам'ятки/Кіровоградська_область/Бобринецький_район&amp;redirect=no&amp;useskin=monobook&amp;oldid=15249268">https://uk.wikipedia.org/w/index.php?title=Бікінедія:Бікі_любить_пам'ятки/Кіровоградська_область/Бобринецький_район&amp;redirect=no&amp;useskin=monobook&amp;oldid=15249268</a>	2015-03-04 04:30:33
ua	uk	46-106-1070	Вілла (житловий будинок)	вул. П. Українки, 39	49.356114	23.50063		<a href="https://uk.wikipedia.org/w/index.php?title=Бікінедія:Бікі_любить_пам'ятки/Львівська_область/Дрогобич&amp;redirect=no&amp;useskin=monobook&amp;oldid=15610388">https://uk.wikipedia.org/w/index.php?title=Бікінедія:Бікі_любить_пам'ятки/Львівська_область/Дрогобич&amp;redirect=no&amp;useskin=monobook&amp;oldid=15610388</a>	2015-03-04 04:30:33
ua	uk	01-204-0283	Поселення	за 1,5 км на захід від с. Щасливе, на схилі вододілу				<a href="https://uk.wikipedia.org/w/index.php?title=Бікінедія:Бікі_любить_пам'ятки/Автономна_Республіка_Крим/Бахчисарайський_район&amp;redirect=no&amp;useskin=monobook&amp;oldid=15610286">https://uk.wikipedia.org/w/index.php?title=Бікінедія:Бікі_любить_пам'ятки/Автономна_Республіка_Крим/Бахчисарайський_район&amp;redirect=no&amp;useskin=monobook&amp;oldid=15610286</a>	2015-03-04 04:30:33
ua	uk	74-233-0174	Курган 2	за 1,65 км на північний схід від північно-східної околиці села				<a href="https://uk.wikipedia.org/w/index.php?title=Бікінедія:Бікі_любить_пам'ятки/Чернівецька_область/Нижинський_район&amp;redirect=no&amp;useskin=monobook&amp;oldid=13771320">https://uk.wikipedia.org/w/index.php?title=Бікінедія:Бікі_любить_пам'ятки/Чернівецька_область/Нижинський_район&amp;redirect=no&amp;useskin=monobook&amp;oldid=13771320</a>	2015-03-04 04:30:33
ua	uk	74-233-9003	Курганна група	за 2,3 км на північний схід від північно-східної околиці села				<a href="https://uk.wikipedia.org/w/index.php?title=Бікінедія:Бікі_любить_пам'ятки/Чернівецька_область/Нижинський_район&amp;redirect=no&amp;useskin=monobook&amp;oldid=13771320">https://uk.wikipedia.org/w/index.php?title=Бікінедія:Бікі_любить_пам'ятки/Чернівецька_область/Нижинський_район&amp;redirect=no&amp;useskin=monobook&amp;oldid=13771320</a>	2015-03-04 04:30:33

# Polska...



## Wykaz zabytków nieruchomych wpisanych do rejestru zabytków - stan na 31 grudnia 2014 r.

- woj. dolnośląskie - [plik w formacie PDF](#) [2045 KB]
- woj. kujawsko-pomorskie - [plik w formacie PDF](#) [939 KB]
- woj. lubelskie - [plik w formacie PDF](#) [1020 KB]
- woj. lubuskie - [plik w formacie PDF](#) [951 KB]
- woj. łódzkie - [plik w formacie PDF](#) [832 KB]
- woj. małopolskie - [plik w formacie PDF](#) [1469 KB]
- woj. mazowieckie - [plik w formacie PDF](#) [1296 KB]
- woj. mazowieckie (Warszawa) - [plik w formacie PDF](#) [586 KB]
- woj. opolskie - [plik w formacie PDF](#) [853 KB]
- woj. podkarpackie - [plik w formacie PDF](#) [1068 KB]
- woj. podlaskie - [plik w formacie PDF](#) [709 KB]
- woj. pomorskie - [plik w formacie PDF](#) [837 KB]
- woj. śląskie - [plik w formacie PDF](#) [973 KB]
- woj. świętokrzyskie - [plik w formacie PDF](#) [605 KB]
- woj. warmińsko-mazurskie - [plik w formacie PDF](#) [1362 KB]
- woj. wielkopolskie - [plik w formacie PDF](#) [1871 KB]
- woj. zachodniopomorskie - [plik w formacie PDF](#) [1067 KB]

## woj. dolnośląskie – pow. bolesławiecki BOLESŁAWIEC – gm.

### Dąbrowa Bolesławiecka

- park pałacowy, 2 poł. XIX, nr rej.: 1028/J z 21.12.1990

### Kraszowice

- zespół kościoła filialnego, XVI-XIX:
  - kościół p.w. św. Jadwigi, nr rej.: A/1998/800 z 30.11.1960
  - cmentarz (nieczynny), nr rej.: A/1999/1019/J z 14.03.1990
  - ogrodzenie z bramką, nr rej.: j.w.

- ruina dworu, XVI, nr rej.: A/5399/1989 z 12.01.1972

### Kraśnik Dolny

- zespół kościoła p.w. Najświętszego Zbawiciela, XV-XIX:
  - kościół, nr rej.: A/1997/799 z 30.11.1960
  - cmentarz, nr rej.: A/2140/1041/J z 1.08.1990
  - ogrodzenie z bramką, nr rej.: j.w.

- cmentarz ewangelicki z aleją lipową, 2 poł. XIX, nr rej.: 1042/J z 1.08.1990
- kaplica z dzwonnica, nr rej.: j.w.

- pałac, ob. dom nr 37 E, XVII, poł. XIX, nr rej.: 300/A/04 z 14.05.2004

- młyn, ob. dom nr 35, XVI, XVIII, nr rej.: 1298 z 11.05.1965

### Kraśnik Górny

- zespół dworski, XVII, XVIII-XX:
  - dwór, nr rej.: 1299 z 5.11.1965
  - kuźnia, nr rej.: 1300 z 5.11.1965

### Kruszyn

- pałac, ul. Topolowa 12, XVIII, nr rej.: A/5402/1948 z 19.11.1968

- dom, Rynek 1, XVIII, XIX-XX, nr rej.: 1301 z 11.05.1965

- dom, Rynek 6, XVIII, XIX-XX, nr rej.: 1302 z 11.05.1965

- dom, Rynek 20, XVIII, XIX-XX, nr rej.: 1303 z 11.05.1965

- dom, Rynek 21, XVIII, XIX-XX, nr rej.: 1304 z 11.05.1965

- dom, ul. Lipowa 26 (d. Rynek 25), XVIII, nr rej.: A/5398/1990 z 12.01.1972

- dom, Rynek 39, 1766, nr rej.: 1305 z 11.05.1965

- dom, Rynek 46, 1783, nr rej.: 1306 z 11.05.1965

### Laziska

- dom, nr 43 (38 ?), szach., XIX, nr rej.: A/5393/2004 z 23.05.1972

- dom mieszkalno-inwentarski, szach., nr 50, 1779, 1828, nr rej.: A/986 z 11.12.2006

### Nowa

- dom, ul. ... nr rej.: ...

# Polska...

L.p.	województwo	liczba ogólna	liczba zabytków z wyłączeniem
1.	Dolnośląskie	8086	6383
2.	Kujawsko-pomorskie	2584	2398
3.	Lubelskie	3195	2992
4.	Lubuskie	4430	3579
5.	Łódzkie	2350	2106
6.	Małopolskie	5180	4343
7.	Mazowieckie	5301	4896
8.	Opolskie	3024	2855
9.	Podkarpackie	3651	3094
10.	Podlaskie	2115	2047
11.	Pomorskie	3263	2558
12.	Śląskie	3414	2948
13.	Świętokrzyskie	1775	1657
14.	Warmińsko-mazurskie	5313	4864
15.	Wielkopolskie	6919	6093
16.	Zachodniopomorskie	2727	2672
	<b>Suma</b>	<b>63327</b>	<b>55485</b>

# РОССИЯ...

 АРХЕОЛОГИЯ

 АРХИТЕКТУРА

 ИСТОРИЯ

 МОНУМЕНТАЛЬНОЕ ИСКУССТВО



при поддержке министерства культуры российской федерации  
**ПАМЯТНИКИ ИСТОРИИ И КУЛЬТУРЫ НАРОДОВ РОССИЙСКОЙ ФЕДЕРАЦИИ**  
**ОБЪЕКТЫ КУЛЬТУРНОГО НАСЛЕДИЯ**

Я ищу

поиск

введите название памятника

главная

нормативные документы

расширенный поиск



Культура  
регионов России

Путешествие  
по России

Единый  
государственный  
реестр объектов  
культурного наследия  
РОССИЙСКОЙ  
ФЕДЕРАЦИИ

## О ПРОЕКТЕ

Данный информационный ресурс является информационно-справочным и не является ресурсом единого государственного реестра объектов культурного наследия (памятников истории и культуры народов Российской Федерации).

## РАСШИРЕННАЯ ФОРМА ПОИСКА

Название памятника (или код)	<input type="text"/>
По классификаторам	Все
Искать по	По категории охраны
По категории историко-культурного значения	<input checked="" type="checkbox"/> Федерального значения <input checked="" type="checkbox"/> Регионального значения <input checked="" type="checkbox"/> Снятые с охраны <input checked="" type="checkbox"/> Вновь выявленные <input type="checkbox"/> Не установленные
Территориальное расположение	Центральный федеральный округ Белгородская область Алексеевский район
Наличие паспорта	<input type="checkbox"/>
	Отправить

## РЕЗУЛЬТАТЫ ПОИСКА

Найдено объектов: 123

Для нахождения конкретного объекта воспользуйтесь [расширенной формой поиска](#)

← предыдущие 10 памятников | [следующие 10 памятников](#) →

1 2 3 4 5 6 7 8 9 10 11 ...

3110004000

Highslide JS

**БРАТСКАЯ МОГИЛА 109 СОВЕТСКИХ ВОИНОВ, ПАВШИХ В 1943 ГОДУ, В БОЯХ НА КУРСКОЙ ДУГЕ; ЗДЕСЬ ПОХОРОНЕН ГЕРОЙ СОВЕТСКОГО СОЮЗА ПАНИН БОРИС ВЛАДИМИРОВИЧ**

Авторы и датировки: НЕТ ИНФОРМАЦИИ  
Памятники истории  
БЕЛГОРОДСКАЯ ОБЛАСТЬ, АЛЕКСЕЕВСКИЙ РАЙОН С. ИЛОВКА  
[подробнее](#)

3100000008

**ВЕТРЯНАЯ МЕЛЬНИЦА**

Авторы и датировки: 19 В.  
Памятники архитектуры  
БЕЛГОРОДСКАЯ ОБЛАСТЬ, АЛЕКСЕЕВСКИЙ РАЙОН С. МЕНЯЙЛОВО  
[подробнее](#)

3100000012

## БРАТСКАЯ МОГИЛА 109 СОВЕТСКИХ ВОИНОВ, ПАВШИХ В 1943 ГОДУ, В БОЯХ НА КУРСКОЙ ДУГЕ; ЗДЕСЬ ПОХОРОНЕН ГЕРОЙ СОВЕТСКОГО СОЮЗА ПАНИН БОРИС ВЛАДИМИРОВИЧ

← [вернуться к списку](#)

Код памятника:	3110004000
Наименование:	БРАТСКАЯ МОГИЛА 109 СОВЕТСКИХ ВОИНОВ, ПАВШИХ В 1943 ГОДУ, В БОЯХ НА КУРСКОЙ ДУГЕ; ЗДЕСЬ ПОХОРОНЕН ГЕРОЙ СОВЕТСКОГО СОЮЗА ПАНИН БОРИС ВЛАДИМИРОВИЧ
Типология (осн.):	Памятники истории
Авторы и датировки:	НЕТ ИНФОРМАЦИИ
Состояние:	УДОВЛЕТВОРИТЕЛЬНОЕ
АТО:	БЕЛГОРОДСКАЯ ОБЛАСТЬ, АЛЕКСЕЕВСКИЙ РАЙОН <a href="#">ПОСМОТРЕТЬ О РЕГИОНЕ НА САЙТЕ "КУЛЬТУРА РЕГИОНОВ РОССИИ"</a>
Адрес:	С. ИЛОВКА
Категория охраны:	Федеральная
Вид документа о постановке на гос. охрану:	Постановление Совета Министров РСФСР № 624, прил.1 от 04.12.1974
Изображения:	<a href="#">Всего фотографий: 8</a>
Расположение на карте:	Нет информации
Паспорт:	Нет информации

# РОССИЯ...

## ПАМЯТНИКИ АРХИТЕКТУРЫ

*Найдено объектов: 61747*

## ПАМЯТНИКИ ИСТОРИИ

*Найдено объектов: 29564*


## ПАМЯТНИКИ АРХЕОЛОГИИ

*Найдено объектов: 25965*

## ПАМЯТНИКИ МОНУМЕНТАЛЬНОГО ИСКУССТВА

*Найдено объектов: 3626*

# УКРАЇНА...



**Міністерство культури України**  
О Ф І Ц І Й Н И Й В Е Б - С А Й Т

Головна сторінка   Карта порталу   Адреса та графік роботи   Конкурс мистецьких програм   Анонси   Мистецький березень

шук

ширений пошук »

сновні завдання

онтакти

[Головна](#) » [Державний реєстр нерухомих пам'яток України](#) » [Пам'ятки національного значення](#)» Державний реєстр нерухомих пам'яток України. Пам'ятк

**Державний реєстр нерухомих пам'яток України. Пам'ятки національного значення**

Сьогодні Державний реєстр нерухомих пам'яток України включає 4719 пам'яток, з яких 891 – національного значення, а 3828 – місцевого значення.

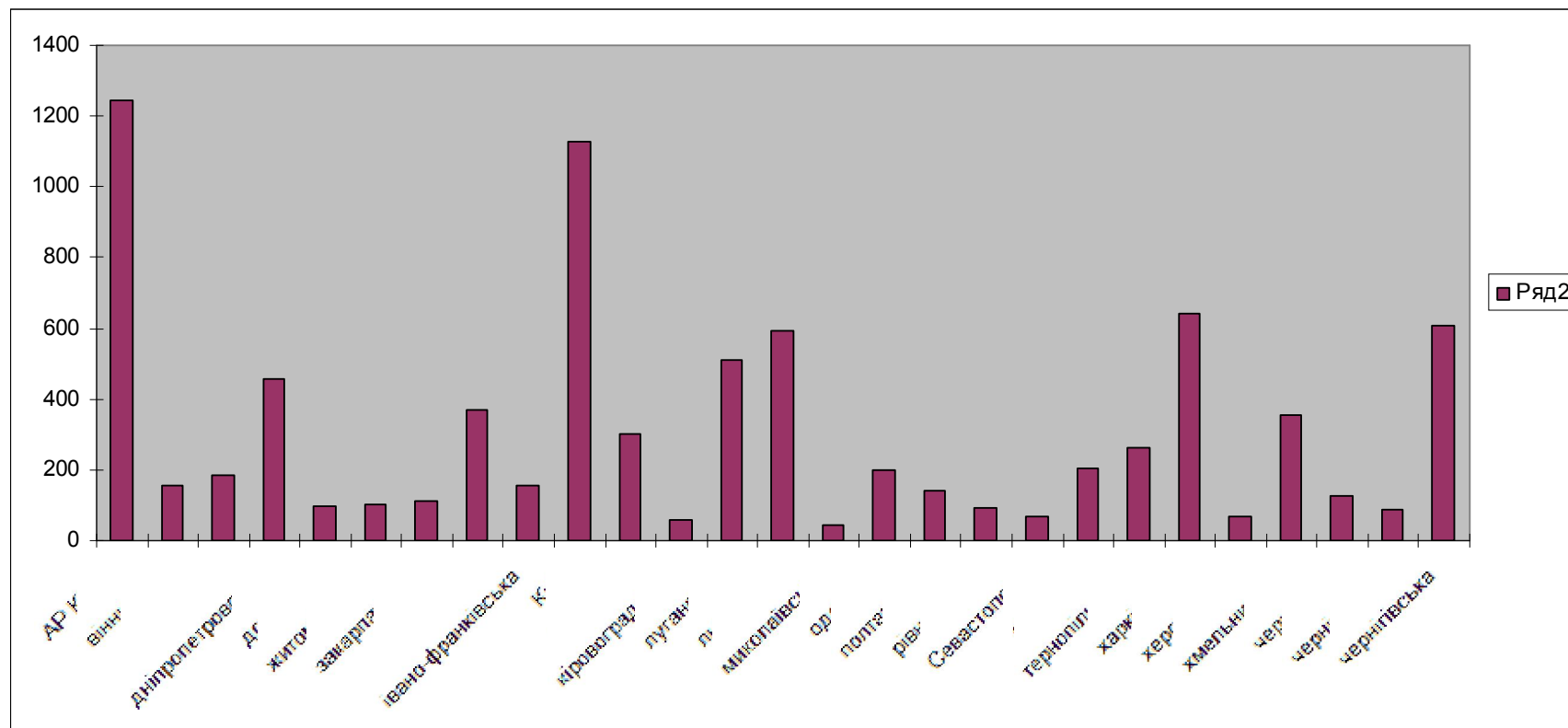
Пам'ятки національного значення внесені до Реєстру двома постановами Кабінету Міністрів України:

ЗАТВЕРДЖЕНО  
постановою Ради Міністрів УРСР  
від 24 серпня 1963 р. N 970

**СПИСОК**  
**пам'яток архітектури Української РСР, що перебувають під охороною держави**

Охорон-ний N пам'ят-ника	N пам'ят-ника в комплексі	Адреса*/	Найменування пам'ятника	Дата спорудження пам'ятника	Група пам'яток щодо їх використання**/
1	2	3	4	5	6
<b>м. КИЇВ</b>					
1		Вул. Володимирська, 24	<b>Софійський заповідник</b>		
	1	- "	Софійський собор	1037 р.	"б"
	2	- "	Дзвіниця	XVIII ст.	"б"
	3	- "	Будинок митрополита	1722 р.	"в"
	4	- "	Трапезна церква	1722 р.	"в"
	5	- "	Бурса	XVIII ст.	"в"
	6	- "	Брана Заборовського	1746 р.	"а"
	7	- "	Південна проїзна башта	XVIII ст.	"в"
	8	- "	Братський корпус	1760 р.	"в"
	9	- "	Мури	XVIII - XIX ст.	"а"
	10	Вул. Володимирська, 24	Консисторія	1722 р. - XIX ст.	"в"
	11	- "	Пристінні келії	початок XIX ст.	"в"
2		Вул. Січневого повстання, 15	Церква Спаса на Берестові	XII ст.	"б"
3		- " - 17	Пороховий погріб	1751 р.	"в"
4		- " - 21	Заповідник Києво-Печерська Лавра		
	1	- "	Успенський собор /руїни/	1073 р.	"а"


# Розподіл по регіонах...



# Одненька пам'ятка Закарпаття, відома міністерству культури....

Microsoft Word window showing a document with a table and an image of a monument.

№ п.п.	Назва об'єкту	Датування	Адреса	Вид об'єкта	№ наказу МКТ про взяття на облік	Охор. №
			<b>ЗАКАРПАТСЬКА ОБЛАСТЬ</b>			
			<b>Рахівський район</b>			
			<b>Діліська сільська рада</b>			
1.	Геодезичний знак на місці розташування географічного центру Європи	1887 рік	с. Ділове	Пам'ятка історії, науки та техніки	Наказ МКТ від 03.02.10 № 58/0/16-10 (у редакції від 16.06.11 № 453/0/16-11)	1255-3к



Стор. 1 Розд 1 1/1 На 7 см Рд 11 Кол 1 ЗАП ВИПР ВДЛ ЗАМ російська ( )

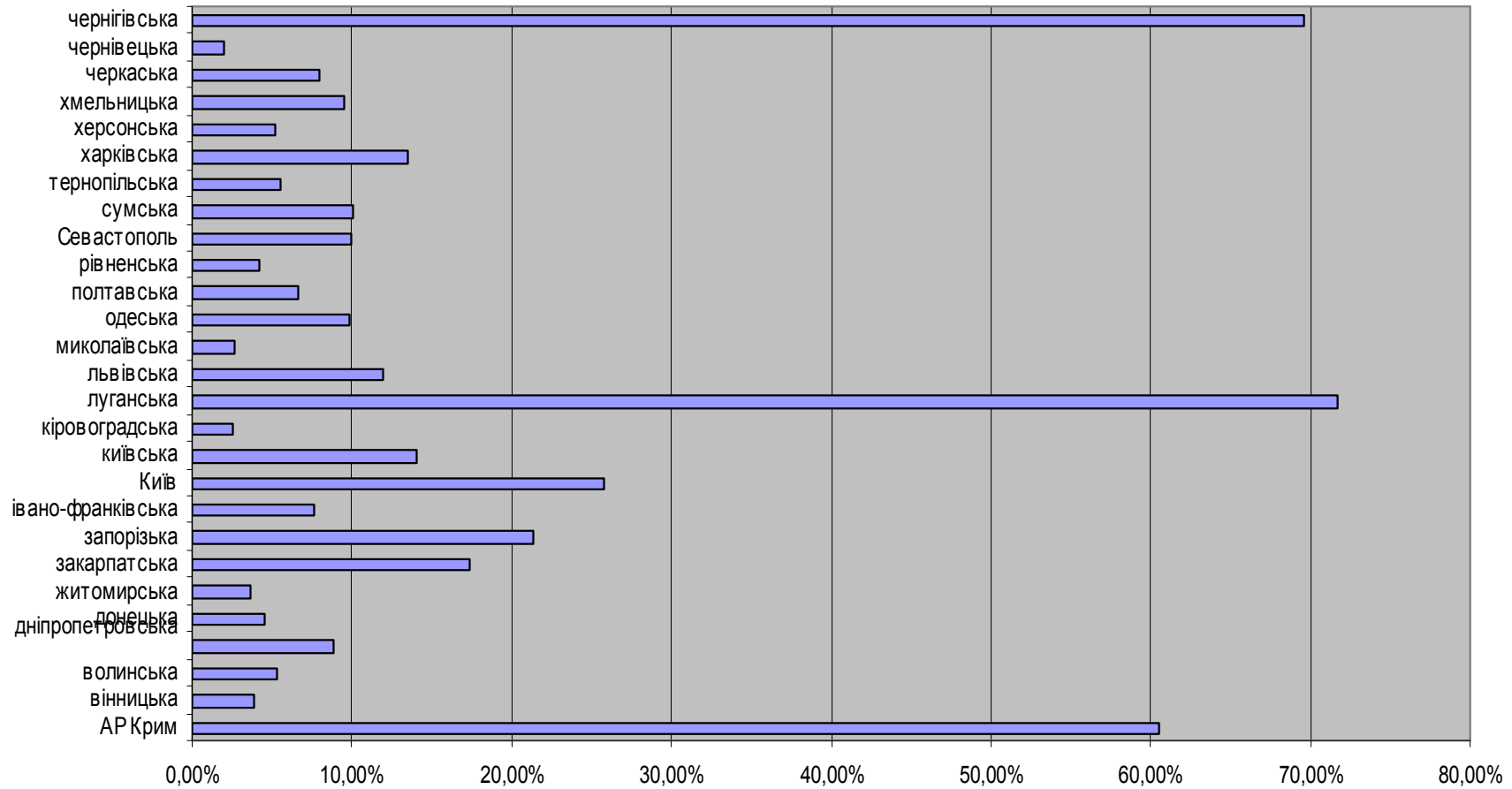
# Відповіді облдержадміністрацій

На початок 2015 року зібрано понад 70 тис. об'єктів



Регіон	МІНІСТЕРСТВО					ВІКІПЕДІЯ	РІЗНИЦЯ
	місцевого значення	національного значення	УРСР-1	УРСР-2	усього	усього	
АР Крим	1031	54	111	50	1246	2059	60,51%
вінницька	12	28	26	88	154	4004	3,85%
волинська	17	23	89	56	185	3476	5,32%
дніпропетровська	396	24	10	27	457	5151	8,87%
донецька	74	14	9	1	98	2163	4,53%
житомирська	40	16	12	32	100	2726	3,67%
закарпатська	1	15	67	28	111	638	17,40%
запорізька	351	12	1	4	368	1726	21,32%
івано-франківська	33	31	27	64	155	2025	7,65%
Київ	773	165	117	71	1126	4368	25,78%
київська	194	38	18	49	299	2136	14,00%
кіровоградська	39	6	8	3	56	2171	2,58%
луганська	478	19	7	4	508	708	71,75%
львівська	49	39	292	214	594	4968	11,96%
миколаївська	3	30	8	3	44	1672	2,63%
одеська	119	26	40	14	199	2025	9,83%
полтавська	60	32	35	14	141	2136	6,60%
рівненська	8	17	21	46	92	2171	4,24%
Севастополь	32	23	6	6	67	670	10,00%
сумська	122	37	19	25	203	2014	10,08%
тернопільська	140	5	66	53	264	4732	5,58%
харківська	542	34	46	22	644	4764	13,52%
херсонська	12	34	12	10	68	1301	5,23%
хмельницька	155	22	80	99	356	3760	9,47%
черкаська	45	40	13	26	124	1550	8,00%
чернівецька	0	18	38	32	88	4455	1,98%
чернігівська	399	80	100	31	610	876	69,63%
<b>УСЬОГО</b>	<b>5125</b>	<b>882</b>	<b>1278</b>	<b>1022</b>	<b>8357</b>	<b>70445</b>	<b>11,86%</b>

відсоток опанування



# Про що забули пам'яткознавці...

- Цікаві архітектурні об'єкти (*приклад – палац Даховських, Черкащина*)



# Новоспоруджені об'єкти...

- пам'ятник Кобзону в Донецьку (2003)



- vs пам'ятник Кісі Вороб'янінову в Харкові (2003)



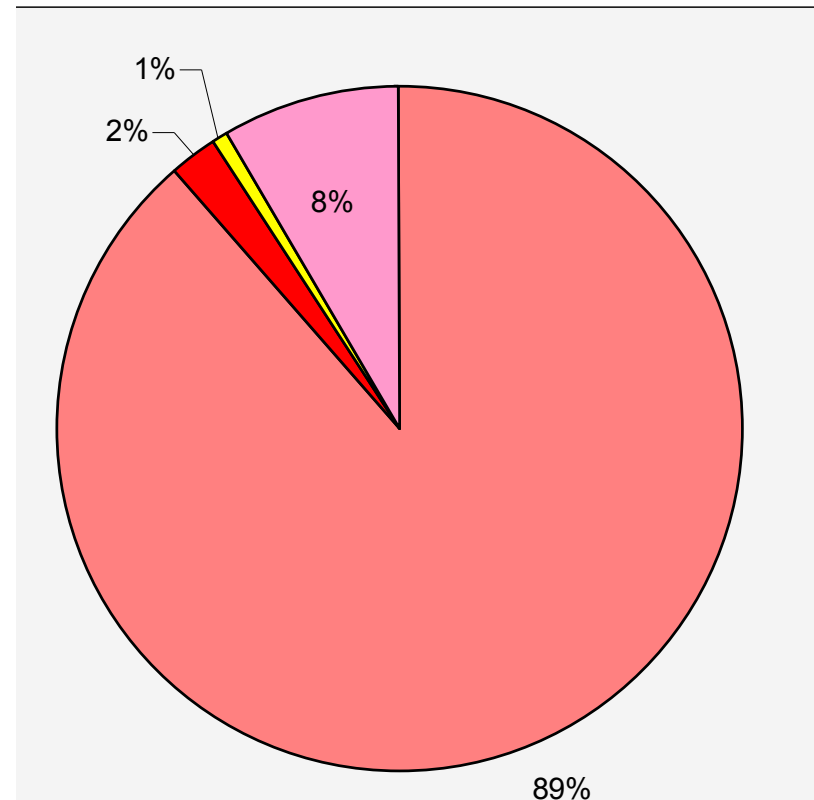
# Пам'ятки історії, які вони?

- Маріуполь:
- Одночасно в списку:  
Пам'ятник жертвам  
голодомору і  
політичних репресій і  
Братська могила  
продзагонівців

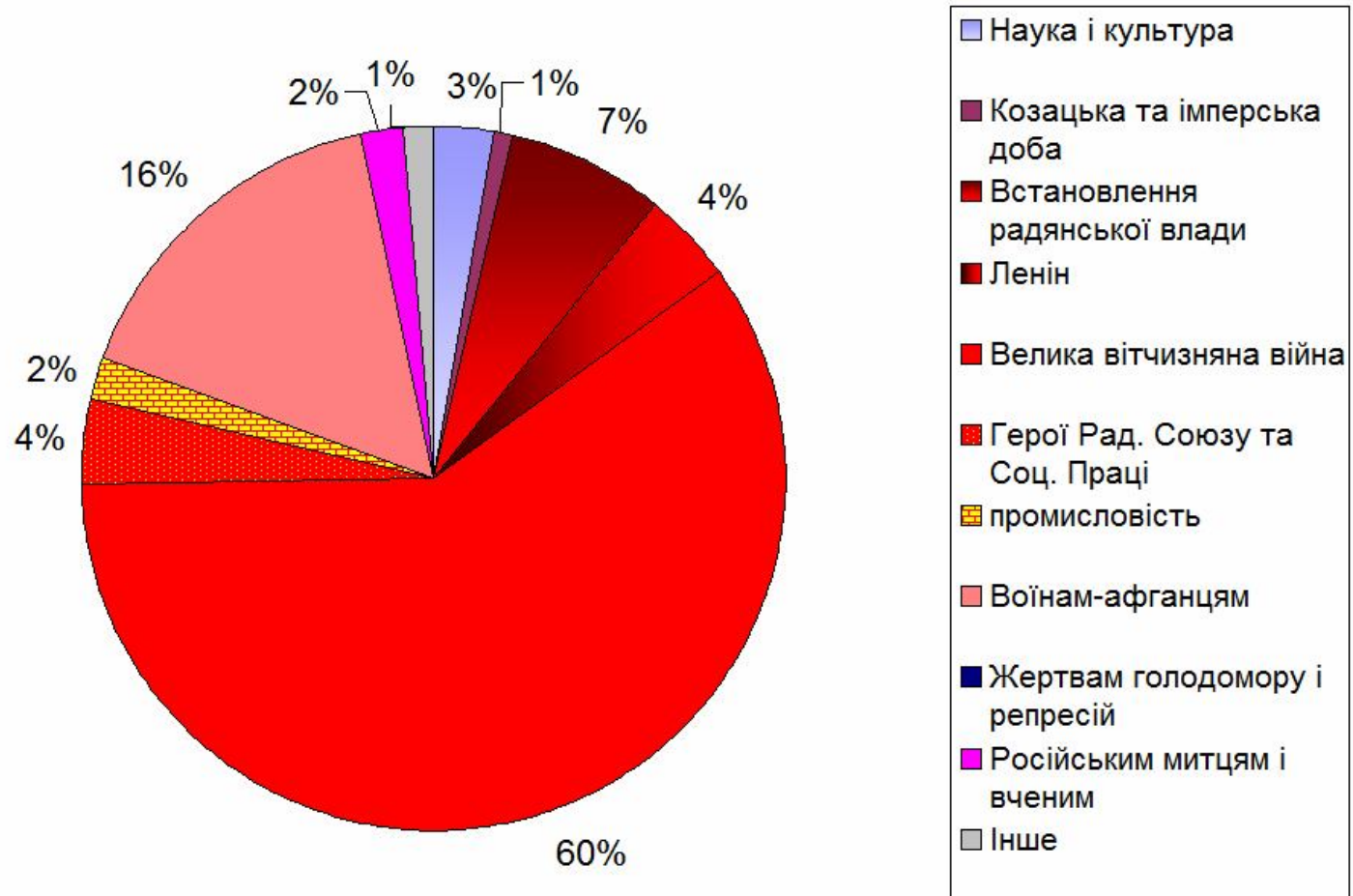


# Історичний зріз...

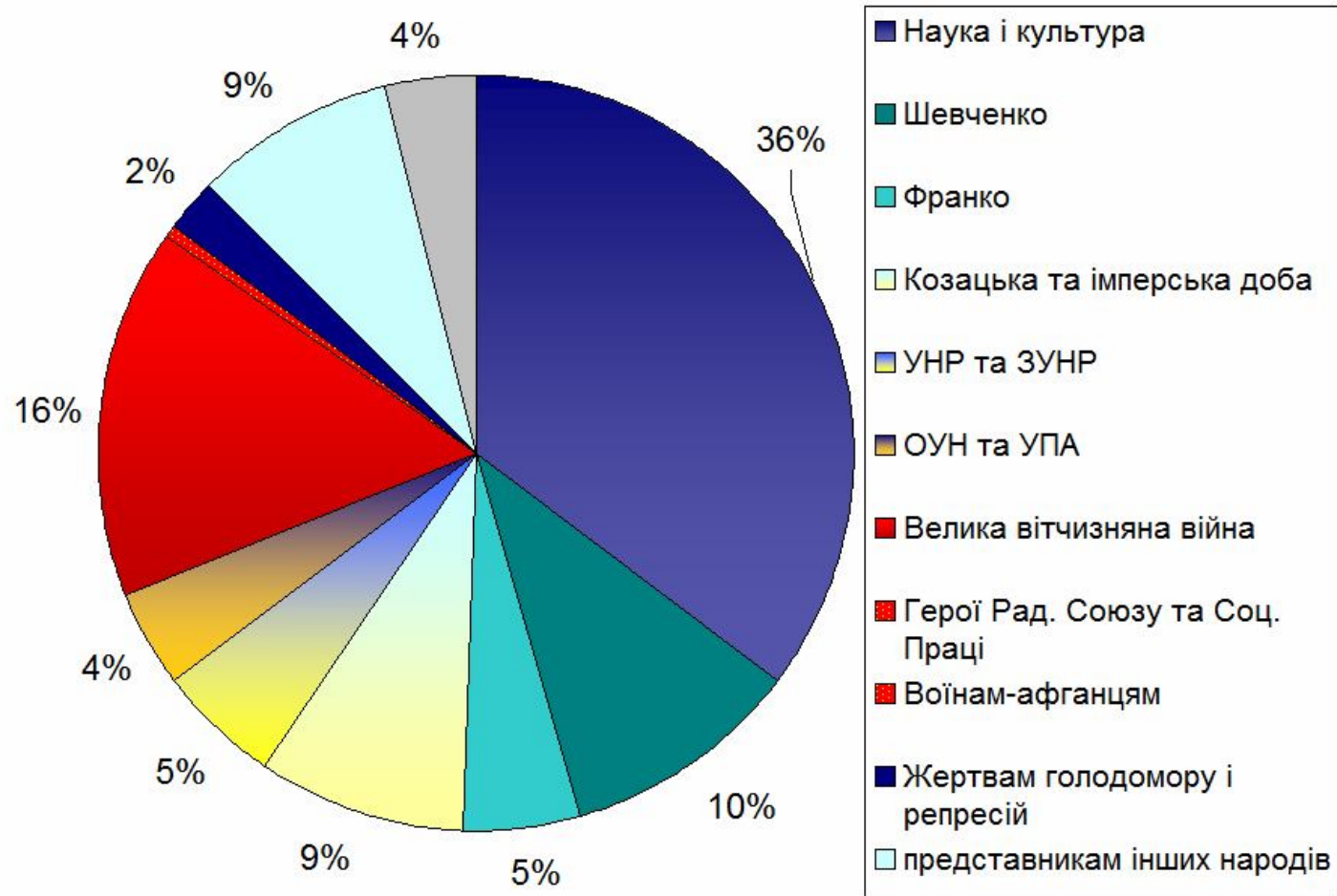
- Хмельницька область:
- 88% - німецько-радянської війни (1941-1945)
- 9 % - героям СРСР
- 2% - українсько-радянської війни (1918-1922)
- 1 % - пов'язані з життям діячам української культури



# Донецька область



# Львівська область



# Порівняльна таблиця

	Львівська область		Донецька область	
Митці і науковці	428	50,5%	54	2,7%
<i>в т.ч. пам'ятники Т.Г. Шевченку</i>	87	10%	12	0,6%
Козацька доба	26	3,1%	7	0,4%
Імперська доба	50	5,9%	10	0,5%
УНР та ЗУНР	45	5,3%	0	-
ОУН та УПА	36	4,2%	0	-
Жертвам голодомору та репресій	18	2,1%	2	0,1%
Встановлення радянської влади	0	-	227	11,4%
<i>в т.ч. пам'ятники В.І. Леніну</i>	0	-	81	4,1 %
Велика вітчизняна війна	134	15,8%	1193	59,7%
Герої Радянського Союзу і Соц. праці	3	0,4%	82	4,1%
Радянська промисловість	0	-	40	2%
Воїни-афганці	1	0,1%	319	16%
Представникам російського народу	0	-	37	1,9%
Представникам інших народів (крім російського)	75	8,8%	0	-
інше	32	3,8%	28	1,4%
<b>УСЬОГО</b>	<b>848</b>	<b>100%</b>	<b>1999</b>	<b>100,2%</b>

# Пропонуємо...

- Привести реєстр пам'яток культури місцевого значення у відповідність із даними місцевих органів влади
- Вжити заходів для забезпечення максимальної повноти й точності списків пам'яток культурної спадщини
- Заохотити структурні підрозділи Міністерства культури України на місцях до роботи з виявлення та внесення до реєстру нових пам'яток культури, зокрема тих, що пов'язані з національно-визвольною боротьбою українського народу.

# Дякуємо за увагу!



© Андрій Бондаренко, “Вікімедіа Україна”, 05.03. 2015